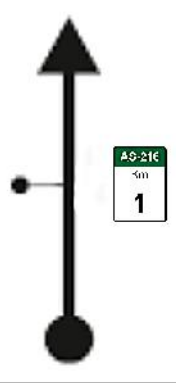

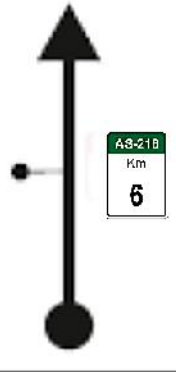
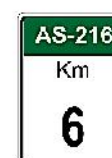


CALIBRACIÓN TERRATRIP

Distancia **0,000** Kms.

AS-216 del Hito 1 al Hito 6 dirección La Espina - Tineo



















Distancia		DIRECCIÓN	INFORMACIÓN	Kms. a próx. CH
Total	Parcial			
00,00	00,00			5.008
5.008				00,00





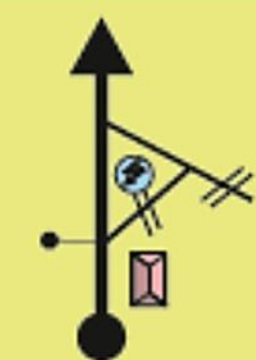







TC 1/3

MAGRAFER - GRADOMUEBLE

Sector:
4/9
TC 1/3 Magrafer - Gradomueble → **TC 2/4** Grupo Ladislao

Distancia		DIRECCIÓN	INFORMACIÓN	Kms. a próx. CH
Total	Parcial			
00,00	00,00		SL-6 N 43° 26' 41" W 06° 21' 19"  R-1  1/3    	
2.309	2		SL-6 x Local N 43° 26' 38" W 06° 20' 31"  R-2   	
3.093	3		Local N 43° 26' 57" W 06° 20' 21"  R-3	
4.783	4		Local N 43° 27' 15" W 06° 20' 14"  R-4 PENDE	
5.985	5		Local N 43° 27' 50" W 06° 19' 42"  R-5	

Sector:
4/9
TC 1/3 Magrafer - Gradomueble ➔ **TC 2/4** Grupo Ladislao

Distancia		DIRECCIÓN	INFORMACIÓN	Kms. a próx. CH
Total	Parcial			
			Local N 43° 28' 03" W 06° 19' 42" 	
7.567	6			
			SL-6 N 43° 28' 28" W 06° 19' 34"  	
9.235	7			
			Local N 43° 28' 21" W 06° 19' 55" 	
10.356	8			
			Local x Local N 43° 27' 57" W 06° 21' 09" 	
12.411	9		VIASCAS	
			Local N 43° 27' 54" W 06° 21' 12" VIASCAS	
12.525	10			

Sector:
4/9

TC 1/3 Magrafer - Gradomueble ➔ **TC 2/4** Grupo Ladislao

Distancia		DIRECCIÓN	INFORMACIÓN	Kms. a próx. CH
Total	Parcial			
12.674	11		Local N 43° 27' 55" W 06° 21' 15" VIASCAS	
13.295	12		Local N 43° 27' 35" W 06° 21' 24" R-10	
14.726	13		Local N 43° 27' 05" W 06° 21' 49" R-11 TURUELLES	
14.992	14		Local R-13 1/3 CASTAÑEDO	
15.310	15		Local R-12 STOP 1 ESCUELAS DE CASTAÑEDO	



TC 2/4

GRUPO LADISLAO

Sector:
5/10
TC 2/4 Grupo Ladislao ➔ **CH 2A/4A** Reagrupamiento

Distancia		DIRECCIÓN	INFORMACIÓN	Kms. a próx. CH
Total	Parcial			
00,00	00,00		AS-370 N 43° 23' 08" W 06° 15' 16" R-1 2/4 	
1.363	2		AS-370 N 43° 22' 32" W 06° 15' 34" R-2 ABLANEDA	
1.929	3		AS-370 x Local N 43° 22' 21" W 06° 15' 37" R-3 EL PEVIDAL 2 LA ESPINA 8 600m MESCAS 13 CORNELLANA 	
3.065	4		Local N 43° 22' 22" W 06° 16' 07" R-4	
3.906	5		Local N 43° 22' 19" W 06° 16' 38" R-5 EL PEVIDAL	

Sector:
5/10

TC 2/4 Grupo Ladislao → **CH 2A/4A** Reagrupamiento

Distancia
Total Parcial

DIRECCIÓN

INFORMACIÓN

Kms. a
próx. CH

Local

N 43° 22' 34"
W 06° 17' 32"



R-6

5.392

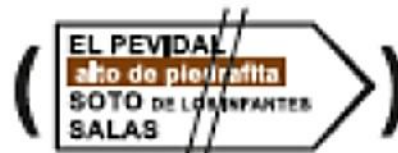
6

Local

N 43° 22' 34"
W 06° 17' 32"



R-7



6.612

7

Local

N 43° 22' 33"
W 06° 18' 33"



R-8



6.954

8

Local x Local

N 43° 22' 39"
W 06° 19' 30"



R-9



8.600

9

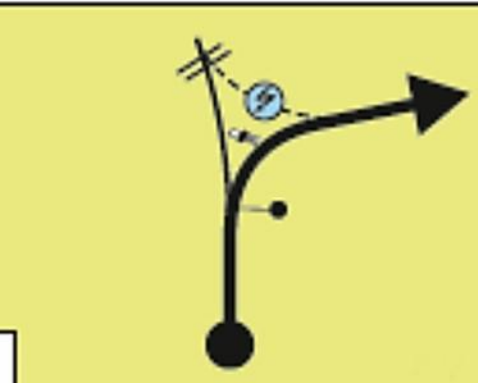

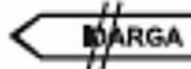
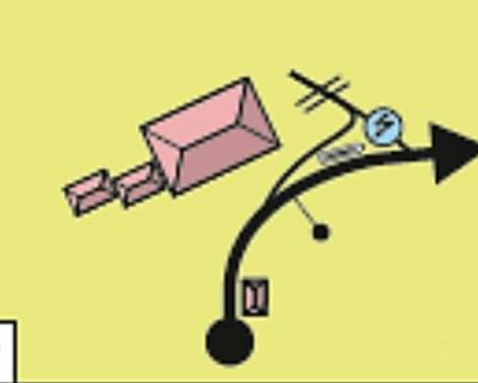




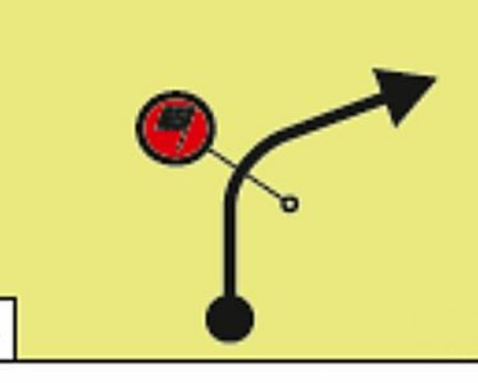

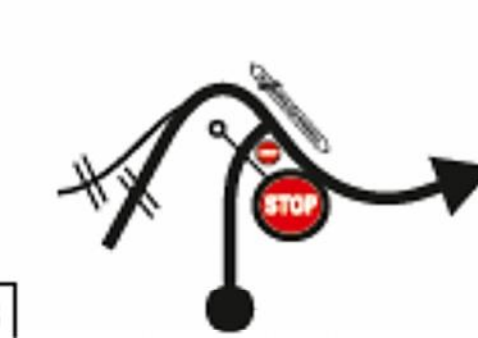





Local x Local

N 43° 22' 30"
W 06° 19' 21"

8.966

10

Sector:
5/10
TC 2/4 Grupo Ladislao ➔ **CH 2A/4A** Reagrupamiento

Distancia		DIRECCIÓN	INFORMACIÓN	Kms. a próx. CH
Total	Parcial			
			Local N 43° 22' 08" W 06° 19' 18"  	
9.735	11			
			Local N 43° 21' 56" W 06° 19' 34"  	
10.433	12			
			Local N 43° 21' 18" W 06° 19' 40"  RAÑADOIRO	
11.936	13			
			Local N 43° 21' 07" W 06° 20' 25"  2/4	
13.535	14			
			Local x Local N 43° 21' 08" W 06° 20' 32"      2/4	
13.710	15			



TC 5

BROCARS AUTOMÓVILES

Sector:
14
TC 5 Brocars Automóviles → **TC 6** Grupo Ladislao

Distancia		DIRECCIÓN	INFORMACIÓN	Kms. a próx. CH
Total	Parcial			
00,00	00,00		VA-5 N 43° 28' 46" W 06° 22' 02" R-1 5 	
1.352	2		VA-5 N 43° 26' 56" W 06° 22' 50" R-2	
2.702	3		VA-5 N 43° 26' 31" W 06° 22' 16" R-3 VA-5 km 3 ALIENES	
3.345	4		VA-5 N 43° 26' 23" W 06° 22' 32" R-4 ALIENES	
4.964	5		VA-5 N 43° 26' 26" W 06° 23' 21" R-5 COLINAS	

Sector:
14
TC 5 Brocars Automóviles ➔ **TC 6** Grupo Ladislao

Distancia

DIRECCIÓN
INFORMACIÓN

 Kms. a
próx. CH

Total Parcial

VA-5

 N 43° 28' 07"
W 06° 23' 18"


R-6

VA-5

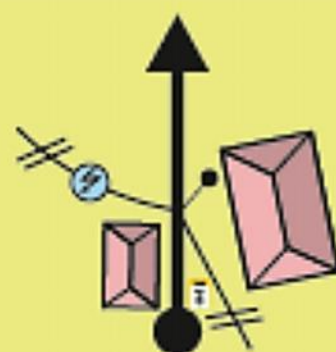
km

6

VILLAR DE AYONES

5.647

6



VA-5

 N 43° 25' 42"
W 06° 23' 30"


R-7

PEREDA

7.044

7



VA-5

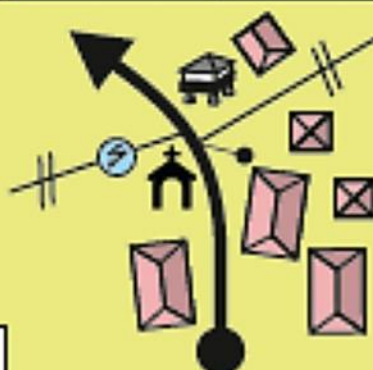
 N 43° 25' 29"
W 06° 23' 40"


R-8

CASTRO DE AYONES

7.919

8



VA-5

 N 43° 25' 12"
W 06° 23' 55"

 500 m. ~~LOS CORROS~~

8.935

8



VA-5

xAS-359

 N 43° 25' 35"
W 06° 24' 32"


R-9

 5 LAS PANICIEGAS
21 TINEO

AYONES

10.209

10



Sector:
14
TC 5 Brocars Automóviles ➔ **TC 6** Grupo Ladislao

Distancia

DIRECCIÓN
INFORMACIÓN

 Kms. a
próx. CH

Total Parcial

10.637

11


 AS-359
x Local

 N 43° 25' 24"
W 06° 24' 41"


R-10


AYONES

10.870

12



Local x Local

 N 43° 25' 19"
W 06° 24' 34"


12.144

13



Local x Local

 N 43° 24' 54"
W 06° 24' 14"


R-11


LOS CORROS

12.792

14

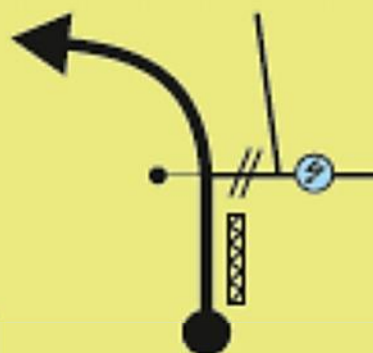


Local

 N 43° 24' 35"
W 06° 24' 26"

13.488

15








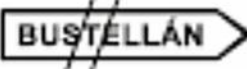


Local

 N 43° 24' 35"
W 06° 24' 26"


R-12

Sector:
14
TC 5 Brocars Automóviles ➔ **TC 6** Grupo Ladislao

Distancia		DIRECCIÓN	INFORMACIÓN	Kms. a próx. CH
Total	Parcial			
			Local N 43° 24' 08" W 06° 24' 28"  5	
14.539	16			
			Local x AS-359 N 43° 21' 08" W 06° 20' 32"    5  R-13 	
14.800	17			